


OZNACZENIA:

- granica inwestycji
- proj. krawędź jezdni
- proj. krawędź zjazdu
- proj. krawężnik
- proj. krawężnik obniżony
- proj. pobocze, proj. skarpa



Projektowane bariery drogowe




Istniejące oznakowanie pionowe



Projektowane oznakowanie pionowe



Oznakowanie pionowe do przeniesienia / przeniesione




Istniejące oznakowanie poziome



Projektowane oznakowanie poziome

Nazwa	Stan	Wielkość	Szt.	Nazwa	Stan	Dł./Pow./Szt.	Pow. mal.
A-6a	prj	Srednie	2	P-4	Projektow ane	84.4	20.2
A-6b	prj	Srednie	1	P-1b	Projektow ane	2904.5	116.2
A-6c	prj	Srednie	2	P-6	Projektow ane	199.9	16.0
B-33	prj	Srednie	2	P-7d	Projektow ane	5957.4	715.0
A-7	prj	Srednie	3	P-7c	Projektow ane	180.0	11.1
D-43	prj	Srednie	1	P-1e	Projektow ane	29.0	3.5
D-42	prj	Srednie	1	P-13	Projektow ane	19.4	5.0
D-6	prj	Srednie	2	P-14	Projektow ane	6.0	2.2
B-20	przen.	Srednie	1	P-10	Projektow ane	6.0	12.0
B-20	do przen.	Srednie	1				
Razem znakow projektow anych szt.=				13	Calkow ita pow. malow ania [m2]=		931.2

Długość projektowanych barier drogowych: 271 m

PROJEKT	PRZEBUDOWA DROGI POWIATOWEJ NR 1723C WAŁYCZ - WAŁYCZYK km 0 + 000 +3 + 210		
FAZA	PROJEKT BUDOWLANY		
INWESTOR	 Powiat Wąbrzeski ul. Wolność 44 87-200 Wąbrzeźno		
WYKONAWCA DOKUMENTACJI	Pracownia Projektowa "RoadWay" Grzegorz Kowalik ul. Klimontowska 15b, 04-072 Warszawa tel. 660 42 46 44, 601 937 183		
TYTUŁ RYSUNKU	STAŁA ORGANIZACJA RUCHU		
PROJEKTANT	mgr inż. Grzegorz KOWALIK upr. nr LUB/0207/POOD/08	Podpis	
SPRAWDZAJĄCY	mgr inż. Rafał GRUDNIEWICZ upr. nr MAZ/0168/POOD/11	Podpis	
Skala: 1:500	Rewizja: 0	Data: 19.09.2015	Numer rysunku: 5